

## Geführte Wanderungen und eine Mountainbiketour rund um Warmensteinach



Termine  
Strecken  
Beschreibungen

Programm 2023

### Mittwoch, 23.08.2023, 14:15 Uhr; Treffpunkt: Freizeithaus Wald mit allen Sinnen erfahren

Länge ca. 6 km, ca. 110 Hm, Charakter leicht, Dauer ca. 2,5 Std.  
Wir wollen den Wald mit allen Sinnen wahrnehmen, erwandern dabei das Kropfbachtal und genießen Ruhe und Natur.  
Bitte, wenn möglich Sitzkissen mitnehmen.

### Dienstag, 05.09.2023, 14:15 Uhr; Treffpunkt: Freizeithaus Durch das obere Steinachtal über das Wagenthal

Länge ca. 6,5 km, Charakter mittelschwer, Dauer ca. 2,5 Std.,  
Auf dem Sonnensteig wandern wir nach Oberwarmensteinach, anschließend um den Eisenberg zum Wagenthal. Über die Evang. Kirche geht es zurück zum Ausgangspunkt.  
Eine abwechslungsreiche Strecke mit schönen Aussichten.

### Sonntag, 24.09.2023, 14:15 Uhr; Treffpunkt: Steinachtalpavillon Geologisch-geografische Wanderung um den Schanzberg

Länge ca. 6,5 km, ca. 310 Hm, Charakter mittelschwer, Dauer ca. 3 Std.  
Vom Pavillon aus wandern wir auf Forststraßen Richtung Pfeiferhaus und weiter am Wurzbachweiher vorbei zum Schanzberg, von dessen Gipfel aus Ochsenkopf und Schneeberg zu sehen sind. Der Abstieg führt uns über den Stahlbrunnen zur Marienhöhe und zurück zum Ausgangspunkt.

### Freitag, 13.10.2023, 15:15 Uhr; Treffpunkt: Steinachtalpavillon Durch das südliche Steinachtal nach Sophienthal

Länge ca. 5 km, (einfache Strecke), Charakter leicht, Dauer ca. 2 Std.  
Wir laufen über den Hühnleinsweg nach Sophienthal und genießen die Ausblicke und die Laubfärbung. Zurück geht es über den Radweg (4 km) oder mit dem Linienbus.

### Freitag, 27.10.2023, 18 Uhr; Treffpunkt: Sprungschancen Abendliche Wanderung über die Hohe Wacht

Länge ca. 5 km, ca. 250 Hm, Charakter leicht, Dauer ca. 2 Std.  
An den Sprungschancen vorbei geht es steil bergauf. Anschließend folgen wir dem RW 1 zur Hohen Wacht. Über Panoramasteig und Beckenberg kehren wir zurück.  
Bitte Taschenlampe mitnehmen!

Liebe Wanderfreunde,

die Fichtelgebirgsvereine Warmensteinach und Oberwarmensteinach möchten Ihnen in Zusammenarbeit mit der Gemeinde Warmensteinach und mit Unterstützung des Verschönerungsvereins Warmensteinach und dem Forstbetrieb Fichtelberg auch für 2023 ein vielfältiges und abwechslungsreiches Angebot an geführten Wanderungen präsentieren. Dieser Flyer bietet Ihnen die Möglichkeit, sich vorab zu informieren.

Wir wünschen viel Spaß beim Kennenlernen unserer wunderschönen und abwechslungsreichen Umgebung und freuen uns über eine zahlreiche Beteiligung.

#### Wichtige Hinweise:






Alle Touren werden unter Vorbehalt angeboten. Änderungen und Ausfälle z. B. aufgrund ungeeigneter Witterung etc. können nicht ausgeschlossen werden.

Voraussetzung für alle Wandertouren ist festes, wandertaugliches Schuhwerk. In der Regel sind lange Hosen von Vorteil!  
Besondere Hinweise zu einzelnen Programmpunkten sind in der jeweiligen Beschreibung aufgeführt.

**Um Anmeldung unter Telefon 09277/1401 oder unter [verkehrsamt@warmensteinach.de](mailto:verkehrsamt@warmensteinach.de) wird gebeten.**

Aktuelle Informationen hinsichtlich kurzfristiger Änderungen erhalten Sie in der Tourist Information Warmensteinach unter der Rufnummer 09277/1401 oder auch auf der Warmensteinacher Internetseite [www.warmensteinach.de](http://www.warmensteinach.de), wo auch der Flyer aufgerufen werden kann.

#### Farblegende:

-  Tageswanderung
-  Halbtageswanderung
-  Themenwanderung, Exkursion
-  Abend-/Nachtwanderung
-  Rad-/Mountainbiketour

**Freitag, 14.04.2023, 10:15 Uhr; Treffpunkt: Steinachtalpavillon  
Am Steinachtal entlang nach Sophienthal und zurück**

Länge ca. 14 km, ca. 115 Hm, Charakter mittelschwer, Dauer ca. 5 Stunden mit Einkehr. Über Jägersteig und Hühnleinsweg mit schönen Ausblicken gelangen wir nach Sophienthal. Zurück geht es an alten Hammerwerken vorbei zum Wurzbachweiher. Auf dem Wurzbachsteig gelangen wir zur Marienhöhe und zurück zum Ausgangspunkt.

**Freitag, 21.04.2023, 13:15 Uhr; Treffpunkt: Freizeithaus  
Osterglockenwanderung**

Länge ca. 10 km, ca. 270 Hm, Charakter mittelschwer, Dauer ca. 3 Std. Fahrt mit dem PKW zum „Haus des Gastes“ nach Oberwarmensteinach. Von dort aus geht es durch das Mausbachtal zum Ortsteil Mähring. Der naturbelassene Garten der Einöde ist übersät mit Osterglocken. Zurück geht es über den Wendelin zum Wagenthal und über den Eisenberg.

**Freitag, 05.05.2023, 14:15 Uhr; Treffpunkt: Steinachtalpavillon  
Rund um den Schanzberg**

Länge ca. 7,5 km, ca. 400 Hm, Charakter mittelschwer, Dauer ca. 3 Std., Einkehr am Ende möglich. Vorbei am Pfeiferhaus und der Ruine Wurzstein erreichen wir den Wurzbachweiher. Anschließend folgen wir dem Wurzbachsteig, wandern vorbei am Stahlbrunnen und gelangen auf den historisch interessanten Schanzberg. Schließlich geht es über die Marienhöhe zurück.

**Sonntag, 14.05.2023, 16:15 Uhr; Treffpunkt: Freizeithaus  
Historischer Rundgang durch Warmensteinach**

Länge ca. 5,2 km, ca. 140 Hm, Charakter leicht, Dauer ca. 3 Std., Einkehr am Ende möglich. Vom Glasmuseum aus wandern wir zur ev. Kirche. Weiter geht es vorbei am ehemaligen Forsthaus zum Hüttenhaus und über den Radweg zum Rathaus (ehem. Bahnhof). Vorbei an früheren Glashüttenstandorten erreichen wir wieder das Freizeithaus.

**Dienstag, 16.05.2023 14:15 Uhr; Treffpunkt: Freizeithaus  
Von Ausblick zu Ausblick**

Länge ca. 6 km, ca. 200 Hm, Charakter mittelschwer, einige steile Auf- und Abstiege, Dauer ca. 2,5 Std. Über die Helle Glocke, mit herrlicher Aussicht, wandern wir nach Vordergeiersberg und weiter zum Höllfelsen. Anschließend geht es entlang der Warmen Steinach zurück.

**Samstag, 17.06.2023, 13:15 Uhr; Treffpunkt: Freizeithaus  
Durch den nördlichen Hochwald**

Länge ca. 8 km, ca. 80 Hm, Charakter leicht, Dauer ca. 2,5 Std. Mit dem PKW fahren wir zum Wanderparkplatz Grünstein. Von dort aus wandern wir zum Moosknockbrunnen (Wassertretbecken), über den „Brunnenweg“ zum Wendelin und weiter zur Einöde Mähring. Oberhalb von Oberwarmensteinach und Hütten geht es am Hüttenberg entlang wieder zurück.

**Sonntag, 25.06.2023, 10:15 Uhr; Treffpunkt: Steinachtalpavillon  
Zauberhafte Steige im oberen Steinachtal**

Länge ca. 6 km, ca. 390 Hm, Charakter mittelschwer, Dauer ca. 2,5 Std., Einkehr am Ende möglich. Wir wandern ein Stück auf dem Jägersteig, vorbei an der Wenzelsruh und treten über den Felsensteig den Rückweg an. Dabei folgen wir zauberhaften Steigen mit schönen Aussichten. **Trittsicherheit erforderlich!**

**Mittwoch, 05.07.2023, 14:15 Uhr; Treffpunkt: Freizeithaus  
Den Bergleuten auf der Spur**

Länge ca. 4 km, ca. 160 Hm, Charakter mittelschwer, Dauer ca. 2,5 Std. Die Route verläuft auf dem bergbauhistorischen Lehrpfad und ermöglicht durch zahlreiche Schautafeln und bergbauliche Überbleibsel umfangreiche Einblicke in die bedeutende bergmännische Tätigkeit in früherer Zeit. Zudem bieten sich auf gewundenen Steigen immer wieder schöne Ausblicke auf den Ort. Rätselrunde für Kinder.

**Sonntag, 09.07.2023, 11 Uhr; Treffpunkt: Haus des Gastes  
Bike - Biber - Brotzeit**

Länge 20 - 25 km, mittelschwere Mountainbike-Tour auf Forststraßen, Dauer 4-5 Std. Eine Mountainbike-Tour mit dem Förster und Einkehr an der Gänskopfhütte. E-Biker sind herzlich willkommen. Unterwegs gibt es viel Wissenswertes rund um die Waldbewirtschaftung im Fichtelgebirge.

**Bitte Anmeldung unter:**

Florian.Manske@baysf.de oder Tel. 0175 5743 612

**Samstag, 15.07.2023, 14:15 Uhr; Treffpunkt: Freizeithaus  
An Biotopen vorbei zur Vegetation auf der Kleinen Heide**

Länge ca. 8 km, ca. 200 Hm, Charakter mittelschwer, Dauer ca. 3,5 Std.. Über das Kropfbachtal geht es bequem auf Forststraßen auf die Kleine Heide mit ihrer einmaligen Vegetation. Unterwegs ergeben sich schöne Aussichten auf den Ochsenkopf und Einblicke in die Renaturierungsarbeiten des Forstes.

**Dienstag, 18.07.2023, 14:15 Uhr; Treffpunkt: Freizeithaus  
Wanderung zur Rodungsinsel Mähring**

Länge ca. 8 km, ca. 175 Hm, Charakter mittelschwer, Dauer ca. 2,5 Std. Mit dem PKW fahren wir nach Oberwarmensteinach und wandern über das Mausbachtal zur geschichtlich interessanten Rodungsinsel Mähring. Der Rückweg führt uns über den Wendelin zurück ins Mausbachtal.

**Samstag, 05.08.2023, 10:15 Uhr; Treffpunkt: Freizeithaus  
Über den Kreuzstein zum Bayreuther Haus**

Länge ca. 12,5 km, ca. 250 Hm, Charakter mittelschwer, Dauer ca. 5 Std mit Einkehr. Vorbei am Wolfgangsbrünnele erklimmen wir, dem Südweg folgend, den Kreuzstein mit seiner Waldklimastation. Über Forststraßen gelangen wir schließlich zum Bayreuther Haus zur Einkehr. Alternativ kann auch das Waldhaus mit Tiergehege besucht werden. Schließlich geht es über bequeme Wege zurück zum Ausgangspunkt.

**Mittwoch, 16.08.2023, 10:15 Uhr; Treffpunkt: Freizeithaus  
Von Flößweihern und schönen Aussichten**

Länge ca. 10,5 km, ca. 365 Hm, Charakter mittelschwer, Dauer ca. 5 Stunden. Sanft ansteigend folgen wir dem romantischen Moosbachsteig bis nach Grassemann. Nach einer Brotzeit am Museum geht es weiter am Flecklmoor vorbei zum schönen Aussichtspunkt Helle Glocke. Nach einem steilen Abstieg entlang der Warmen Steinach zurück zum Ausgangspunkt. Abkürzung ab Grassemann über die Grassemannrunde (RW 2) möglich.

