

Samstag, 05.09.2026, 13 Uhr; Treffpunkt: Freizeithaus

Durch das obere Steinachtal über das Wagenthal

Länge ca. 6,5 km, Charakter mittelschwer, Dauer ca. 3 Std.
Auf dem Sonnensteig wandern wir nach Oberwarmensteinach,
anschließend um den Eisenberg zum Wagenthal. Über die
Evang. Kirche geht es zurück zum Ausgangspunkt.
Eine abwechslungsreiche Strecke mit schönen Aussichten.

Freitag, 09.10.2026, 18 Uhr; Treffpunkt: Sportheim

Abendliche Wanderung

Länge ca. 4,8 km, ca. 120 Hm, Charakter mittelschwer, Dauer
ca. 1,5 Std.


Wir treffen uns am Sportheim und wandern über Grenzham-
mer an der Warmen Steinach entlang bis ins Löchleinstal.
Dort queren wir die Straße und laufen am Hang des Mittel-
bergs bis zum Rundwanderweg 3. Über ihn geht es zurück.
Anschließend Einker im Sportheim.

Bitte Taschenlampe mitnehmen!

Freitag, 16.10.2026, 14:15 Uhr; Treffpunkt: Steinachtalpavillon

Durch den herbstlich gefärbten Wald

Länge ca. 7 km, ca. 170 Hm, Charakter leicht bis mittelschwer.
Vom Steinachtalpavillon aus geht es über den Rundwanderweg
10 (Steinachtalrunde) bis kurz vor Zainhammer. Hier folgen
wir dem Steig zur Ruine Wurzstein und weiter, mit schönen
Blicken in die Täler der Warmen Steinach und des Wurzbach-
es, zum Wurzbachweiher. Der Wurzbachsteig führt uns
abschließend zur Marienhöhe mit ihrer tollen Aussicht. Über
den Rundwanderweg 9 geht es zurück zum Ausgangspunkt.
Festes Schuhwerk erforderlich!



Liebe Wanderfreunde,

die Fichtelgebirgsvereine Warmensteinach und Oberwarmen-
steinach möchten Ihnen in Zusammenarbeit mit der Gemeinde
Warmensteinach und mit Unterstützung des Verschönerungsver-
eins Warmensteinach auch für 2026 ein vielfältiges und ab-
wechslungsreiches Angebot an geführten Wanderungen präsen-
tieren. Dieser Flyer bietet Ihnen die Möglichkeit, sich vorab zu
informieren.

Wir wünschen viel Spaß beim Kennenlernen unserer wunder-
schönen und abwechslungsreichen Umgebung und freuen uns
über eine zahlreiche Beteiligung.

FGV Warmensteinach und Oberwarmensteinach





Wichtige Hinweise:


Alle Touren werden unter Vorbehalt angeboten. Änderungen
und Ausfälle z. B. aufgrund ungeeigneter Witterung etc. können
nicht ausgeschlossen werden. Voraussetzung für alle Wander-
touren ist festes, wandertaugliches Schuhwerk. In der Regel sind
lange Hosen von Vorteil (Brombeeren, Zecken)!
Besondere Hinweise zu einzelnen Programmpunkten sind in der
jeweiligen Beschreibung aufgeführt.

**Um Anmeldung unter Telefon 09277/1401 oder un-
ter verkehrsamt@warmensteinach.de wird gebeten.**

Aktuelle Informationen hinsichtlich kurzfristiger Änderungen
erhalten Sie in der Tourist Information Warmensteinach unter der
Rufnummer 09277/1401 oder auch auf der Warmensteinacher
Internetseite www.warmensteinach.de, wo auch der Flyer auf-
gerufen werden kann.

Farblegende:

	Tageswanderung
	Halbtageswanderung
	Themenwanderung, Exkursion
	Abend-/Nachtwanderung



Geführte Wanderungen rund um Warmensteinach



*Termine
Strecken
Beschreibungen*

Programm 2026

Sonntag, 12.04.2026, 13 Uhr; Treffpunkt: Haus des Gastes

Osterglockenwanderung

Länge ca. 10 km, ca. 210 Hm, Charakter mittelschwer, Dauer ca. 3,5 Std. Vom Haus des Gastes aus geht es durch das Mausbachtal zum Ortsteil Mährling. Der naturbelassene Garten der Einöde ist übersät mit Osterglocken. Anschließend wandern wir über Wendelin und Wagenthal zurück.

Termin kann sich verschieben! Je nach Witterung beginnt die Osterglockenblüte früher oder später. Bitte kurzfristig informieren.

Sonntag, 26.04.2026, 10:15 Uhr; Treffpunkt: Steinachtalpavillon

Am Steinachtal entlang nach Sophienthal und zurück

Länge ca. 14 km, ca. 390 Hm, Charakter mittelschwer, Dauer ca. 5 Stunden mit Einkehr. Über Jägersteig und Hühnleinsweg mit schönen Ausblicken gelangen wir nach Sophienthal. Zurück geht es an alten Hammerwerken vorbei zum Wurzbachweiher. Auf dem Wurzbachsteig gelangen wir zur Marienhöhe und zurück zum Ausgangspunkt.

Donnerstag, 14.05.2026, 14:15 Uhr; Treffpunkt: Wagenthal

Tag des Wanderns

Brotzeitwanderung. Länge ca. 7,3 km, 170 Hm, Dauer ca. 2,5 Std. ohne Pause, Charakter leicht. Abkürzung möglich! Wir treffen uns am Parkplatz im Wagenthal und wandern durch das Mausbachtal und über Neugrün zum Moosknockbrunnlein. Über Waldstraßen und Steige gelangen wir schließlich zum Mährlingweiher. Hier wird am Rastplatz Brotzeit gemacht. Zum Abschluss geht es über das Wassertretbecken im Mausbachtal zurück zum Ausgangspunkt.

Zur Brotzeitplanung bitte beim 1. Vorsitzenden Günter Nölkel anmelden: 09277/1245

Freitag, 22.05.2026, 14:15 Uhr; Treffpunkt: Freizeithaus

Wanderung über die Gustavsruh

Länge ca. 7,3 km, 220 Hm, Charakter mittelschwer, Dauer ca. 2,5-3 Stunden (je nach Laufvermögen). Entlang des Moosbaches wandern wir auf dem Moosbachsteig vorbei an der Gustavsruh, dann weiter auf dem Steig über den Hackschnitzelplatz zum Rastplatz (Zwieselweg) und am erschlossenen Bergwerkstollen an der kath. Kirche vorbei zurück zum Ausgangspunkt.

Vorherige, rechtzeitige Anmeldung nötig!

Sonntag, 31.05.2026 10:15 Uhr; Treffpunkt: Steinachtalpavillon

Zauberhafte Steige im oberen Steinachtal

Länge ca. 6 km, ca. 230 Hm, Charakter mittelschwer, Dauer ca. 2,5 Std.

Wir wandern ein Stück auf dem Jägersteig, vorbei an der Wenzelsruh und treten über den Felsensteig den Rückweg an. Dabei folgen wir zauberhaften Steigen mit schönen Aussichten.

Trittsicherheit erforderlich!

Pause an einem Rastplatz nach ca. 4,5 km möglich.

Sonntag, 14.06.2026, 14:15 Uhr; Treffpunkt: Steinachtalpavillon

Geologisch-geografische Wanderung um den Schanzberg

Länge ca. 6,5 km, ca. 310 Hm, Charakter mittelschwer, Dauer ca. 3 Std. Vom Steinachtalpavillon aus wandern wir auf Forststraßen Richtung Pfeiferhaus und weiter am Wurzbachweiher vorbei zum Schanzberg, von dessen Gipfel aus Ochsenkopf und Schneeberg zu sehen sind. Der Abstieg führt uns über den Stahlbrunnen zur Marienhöhe und zurück zum Ausgangspunkt.

Mittwoch, 01.07.2026, 14:15 Uhr; Treffpunkt: Freizeithaus

Den Bergleuten auf der Spur

Länge ca. 4 km, ca. 160 Hm, Charakter mittelschwer, Dauer ca. 2,5 Std.

Die Route verläuft auf dem bergbauhistorischen Lehrpfad und ermöglicht durch zahlreiche Schautafeln und bergbauliche Überbleibsel umfangreiche Einblicke in die bedeutende bergmännische Tätigkeit in früherer Zeit. Zudem bieten sich auf gewundenen Steigen immer wieder schöne Ausblicke auf den Ort. Rätselrunde für Kinder.

Samstag, 11.07.2026, 14:15 Uhr; Treffpunkt: Freizeithaus

Wanderung durch den kühlen Wald

Länge zwischen 5 und 9 km, Charakter mittelschwer, Dauer zwischen 1,5 und 2,5 Stunden.

Wir wollen der Hitze entkommen und deshalb auf Steigen im kühlen Wald wandern. Je nach Wetter und Teilnehmerwunsch werden wir auf dem Jägersteig oder dem Moosbachsteig unterwegs sein.



Dienstag, 14.07.2026, 14:15 Uhr; Treffpunkt: Freizeithaus

Wanderung auf die Königsheide

Länge ca. 8,3 km, ca. 200 Hm, Charakter mittelschwer, 3-3,5 Stunden (je nach Laufvermögen)

Wir fahren bis zum ehemaligen Forsthaus und wandern von dort aus zur geschichtlich interessanten Königsheide (Dreihirtenstein, Mahlsack, Dreijungfernbrunnen). Schließlich geht es über den Jägersteig zurück zum Ausgangspunkt am Forsthaus. **Vorherige, rechtzeitige Anmeldung erforderlich!**

Freitag, 07.08.2026 14:00 Uhr; Treffpunkt: Parkplatz Grünstein

Über die Mährling und den Moosknockbrunnen

Länge ca. 6,5 km, 100 Hm, Charakter leicht, Dauer ca. 2,5-3 Stunden.

Über die heimatgeschichtlich interessante Mährling und den Mährlingweiher geht es an Neugrün vorbei, weiter über das Moosknockbrunnlein und wieder zurück zum Parkplatz. **Vorherige, rechtzeitige Anmeldung erforderlich!**

Samstag, 15.08.2025, 10:15 Uhr; Treffpunkt: Freizeithaus

Von Flößweiern und schönen Aussichten

Länge ca. 10,5 km, ca. 260 Hm, Charakter mittelschwer, Dauer ca. 5 Stunden. Sanft ansteigend folgen wir dem romantischen Moosbachsteig bis nach Grassemann. Nach einer Brotzeit am Museum geht es weiter, am Fleckmoor vorbei, zum schönen Aussichtspunkt Helle Glocke. Nach einem steilen Abstieg laufen wir entlang der Warmen Steinach zurück zum Ausgangspunkt. Abkürzung ab Grassemann über die Grassemannrunde (RW 2) möglich.

Mittwoch, 26.08.2026, 14:15 Uhr; Treffpunkt: Freizeithaus

Wald mit allen Sinnen erfahren

Länge ca. 6 km, ca. 110 Hm, Charakter leicht, Dauer ca. 2,5 Std. Wir wollen den Wald mit allen Sinnen wahrnehmen, erwandern dabei das Kropfbachtal und genießen Ruhe und Natur. Bitte, wenn möglich, Sitzkissen mitnehmen.

